


**REGIONE AUTONOMA VALLE D'AOSTA**  
**REGION AUTONOME VALLEE D'AOSTE**



**COMUNI DI**  
**CHAMPDEPRAZ – ISSOGNE – VERRS – ARNAD**

**Committente: Amministrazione comunale di CHAMPDEPRAZ**

**POTENZIAMENTO DELLA RETE IDRICA DI CHAMPDEPRAZ AI  
FINI DEL COLLEGAMENTO CON L'ACQUEDOTTO COMUNALE  
DI ARNAD ED ISSOGNE**



**STUDIO DI IMPATTO AMBIENTALE**

**TAV. 8.2 - CARTA DEI VINCOLI ART. 34 LR 11/1998**

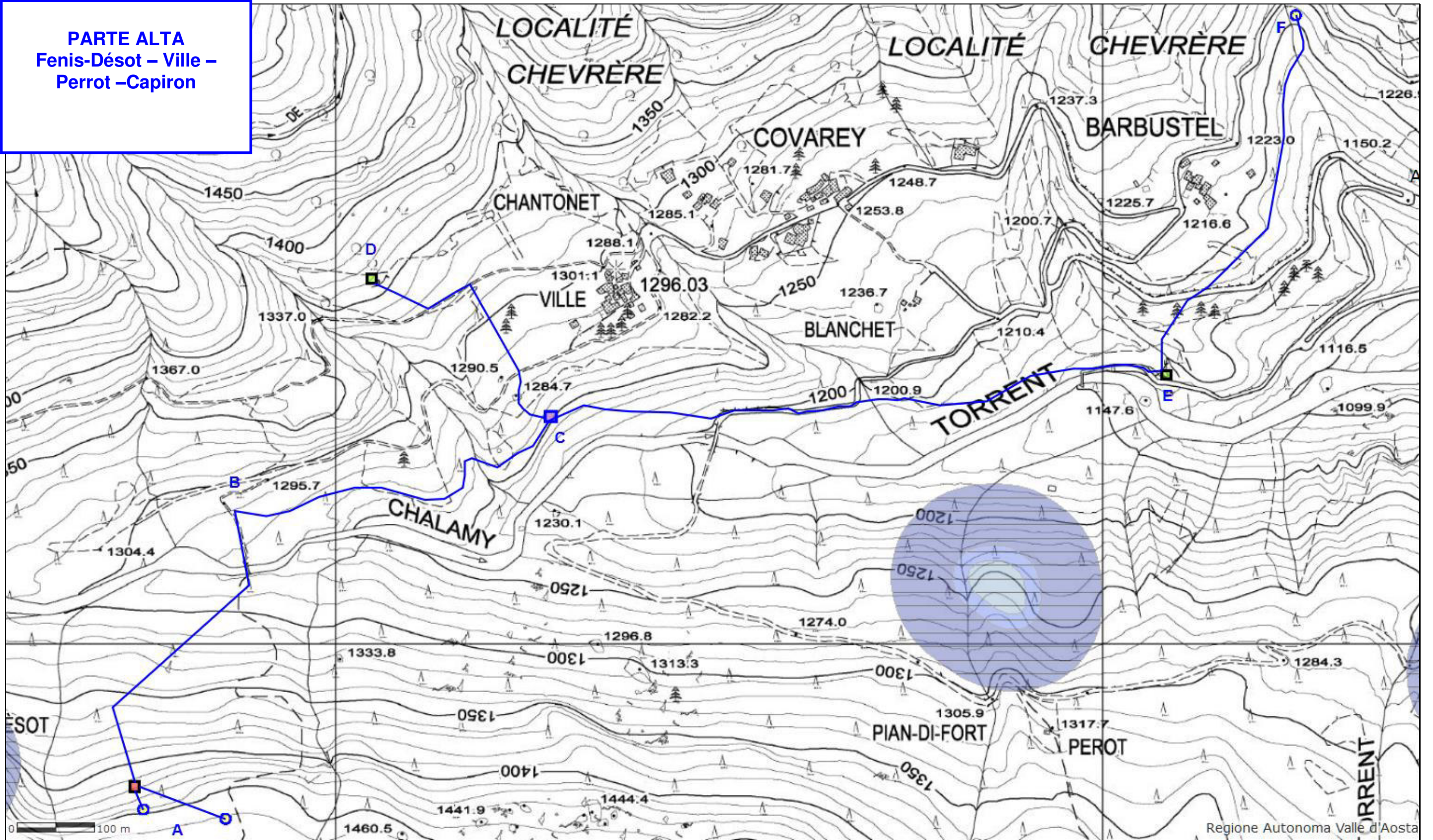
**TECNICI INCARICATI:**

**GEOL. ANDREA GIORGI**

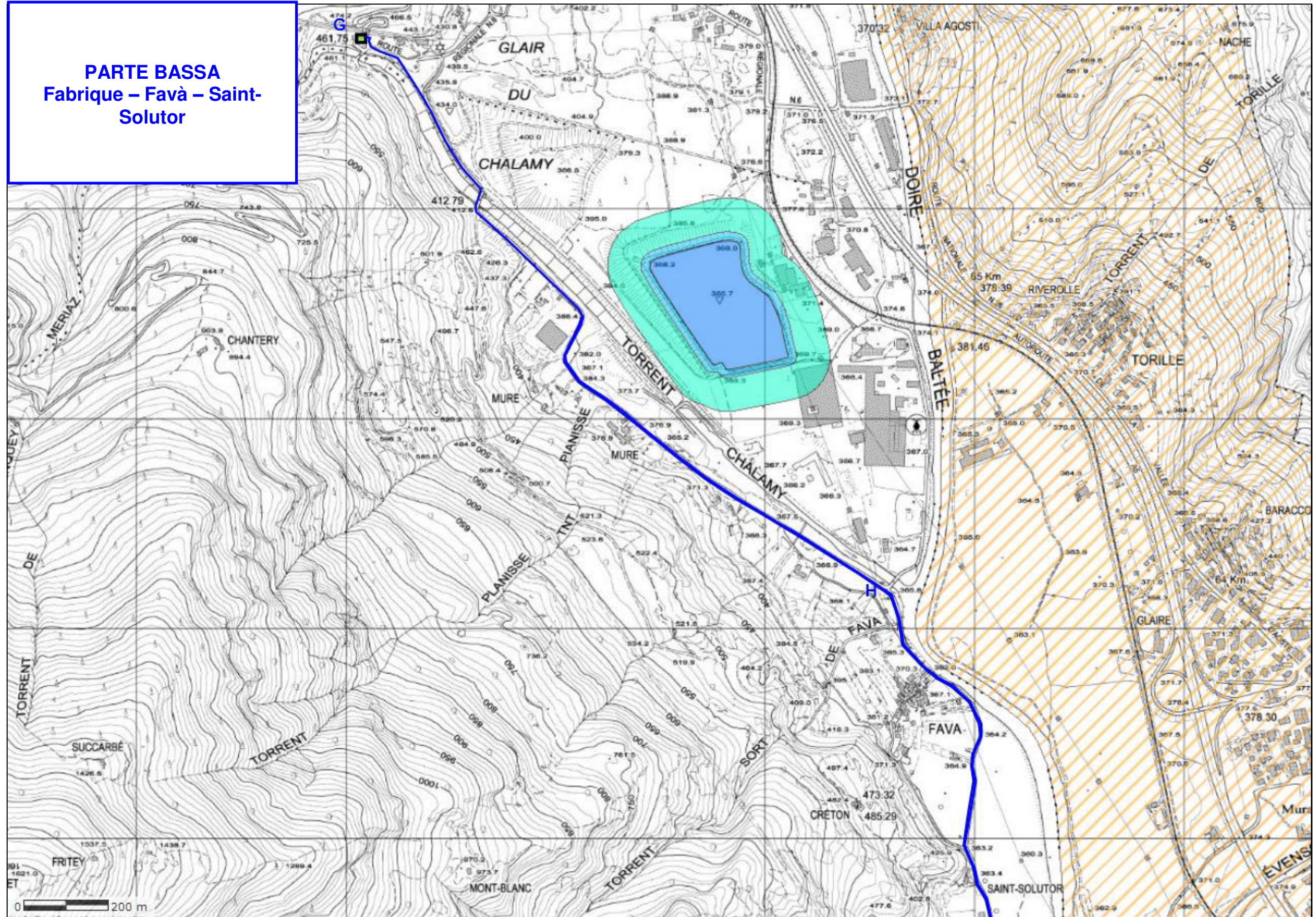
**FOR. LUCA PEZZUOLO**



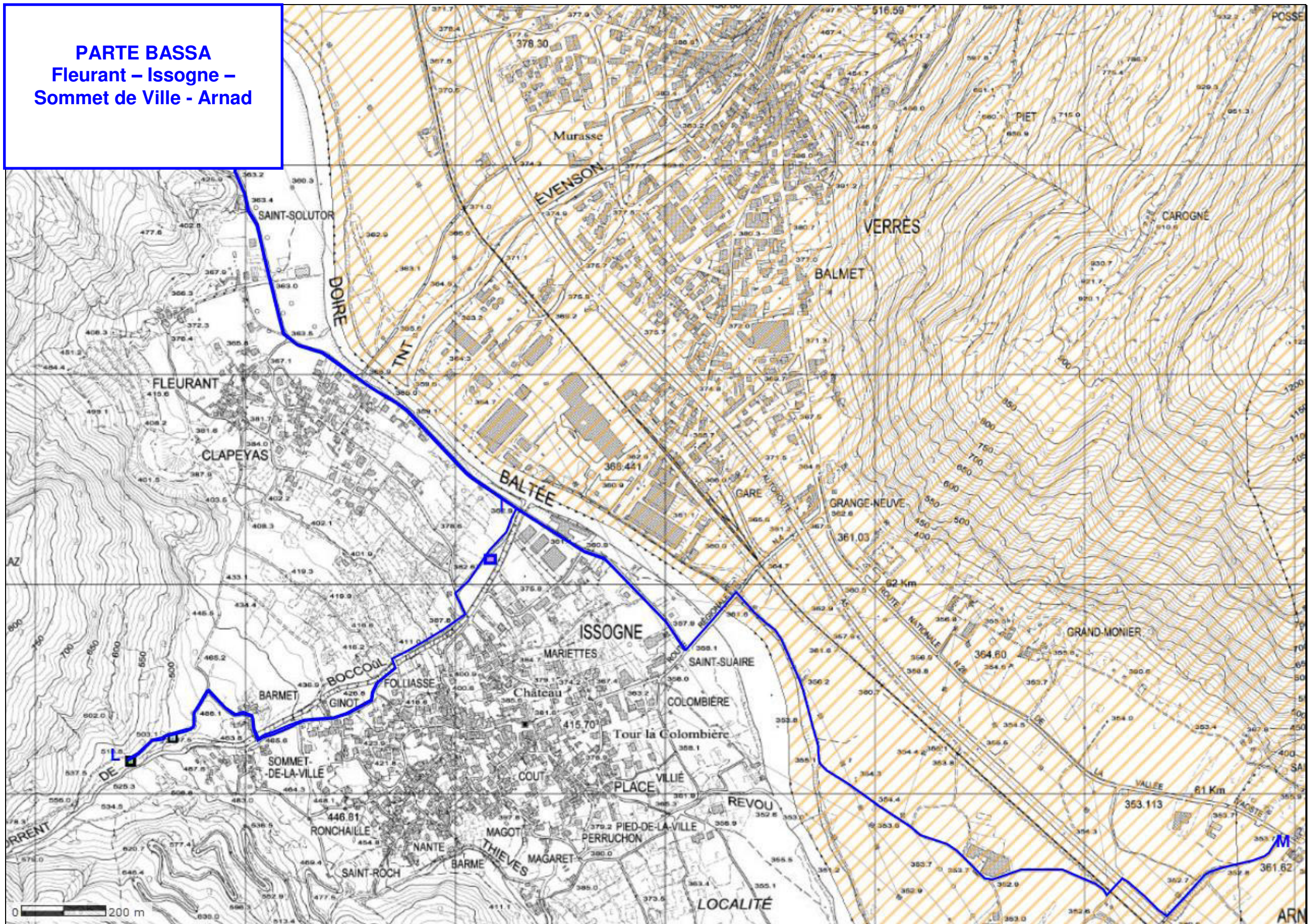
PARTE ALTA  
Fenis-Désot – Ville –  
Perrot –Capiron



**PARTE BASSA**  
Fabrique – Favà – Saint-Solutor























**PARTE BASSA**  
**Fleurant – Issogne –**  
**Sommet de Ville - Arnad**









## LEGENDA

### Ambiti Inedificabili

#### Art.34 - Laghi e zone umide

-  L - Lago
-  LS - Lago (art34 c5 lr11/98)
-  L\_20 - Fascia di rispetto di 20 metri del lago
-  LS20 - Fascia di rispetto di 20 metri (art34 c5 lr11/98)
-  L\_80 - Fascia di rispetto di 80 metri del lago
-  LS80 - Fascia di rispetto di 80 metri (art34 c5 lr11/98)
-  ZU - Zona Umida
-  ZUS - Zona Umida (art34 c5 lr11/98)
-  ZU\_20 - Fascia di rispetto di 20 metri della zona umida
-  ZUS20 - Fascia di rispetto di 20 metri (art34 c5 lr11/98)
-  ZU\_80 - Fascia di rispetto di 80 metri della zona umida
-  ZUS80 - Fascia di rispetto di 80 metri (art34 c5 lr11/98)
-  LZ - Lago o zona umida
-  LZS - Lago o zona umida (art34 c5 lr11/98)
-  LZ\_20 - Fascia di rispetto di 20 metri del lago o zona umida
-  LZS20 - Fascia di rispetto di 20 metri (art34 c5 lr11/98)
-  LZ\_80 - Fascia di rispetto di 80 metri del lago o zona umida
-  LZS80 - Fascia di rispetto di 80 metri (art34 c5 lr11/98)
-  NP - Ambito non presente
-  NI - Cartografia non informatizzata

-  Tubazioni in progetto
-  Opera di presa sorgenti
-  Vasca di carico
-  Vasca di accumulo di testata
-  Vasca di accumulo esistente
-  Camera di manovra